

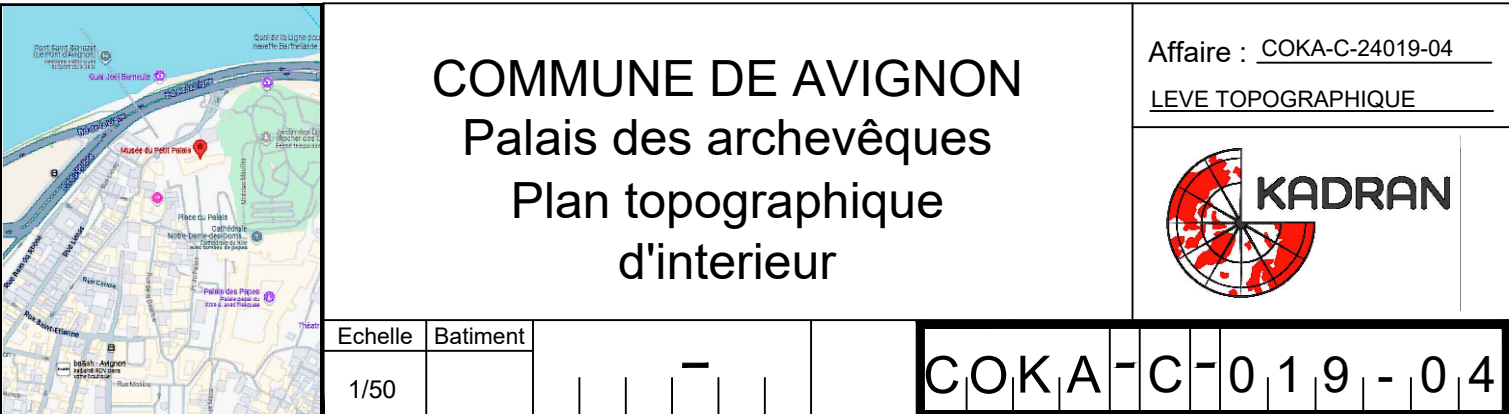
Levé réalisé en novembre 2024
 Système Planimétrique : Lambert 93
 Système Altimétrique : IGN 69




A	13/12/2024	Edition originale	ESO		GLA		DRI		
IND	DATE	DESIGNATION	Nom ETABLI	Visa	Nom VERIFIE	Visa	Nom VALIDE	Visa	

MAITRE D'OEUVRE:	FOURNISSEUR:	KADRAN	Planche 1/11
------------------	--------------	--------	--------------

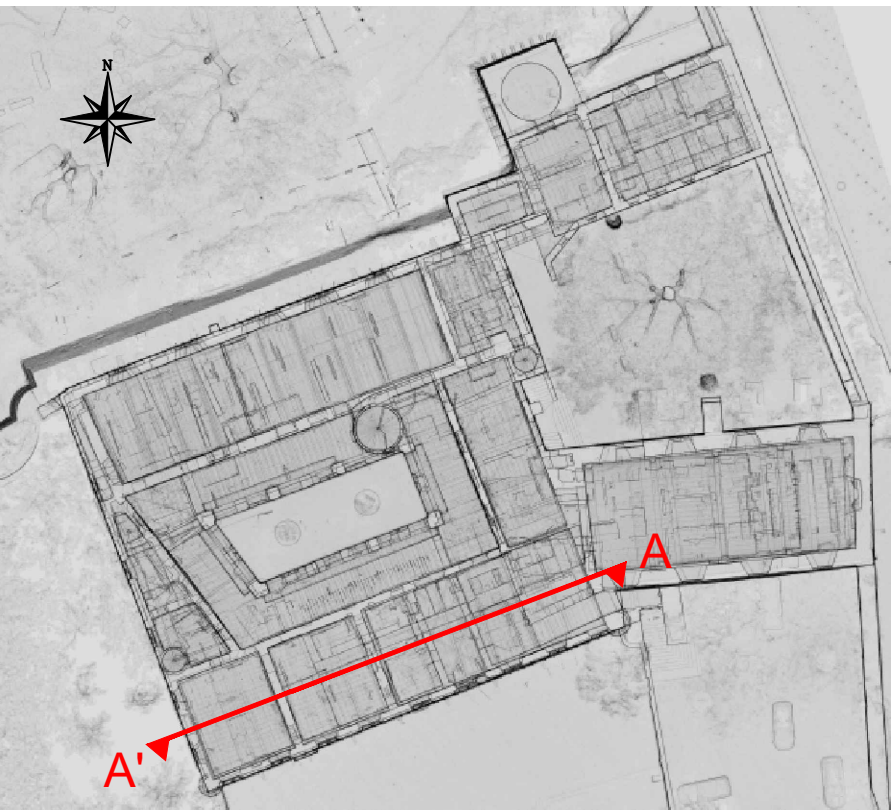
AVIGNON
Ville d'exception

Musée du Petit Palais
Coupe A-A'





	COMMUNE DE AVIGNON Palais des archevêques Plan topographique d'intérieur					Affaire : COKA-C-24019-04
						LEVE TOPOGRAPHIQUE
						 KADRAN
Echelle 1/50	Batiment					COKA-C-019-04


Echelle	Batiment					COKA-C-019-04
1/50				-		





Légende

Cotations : 

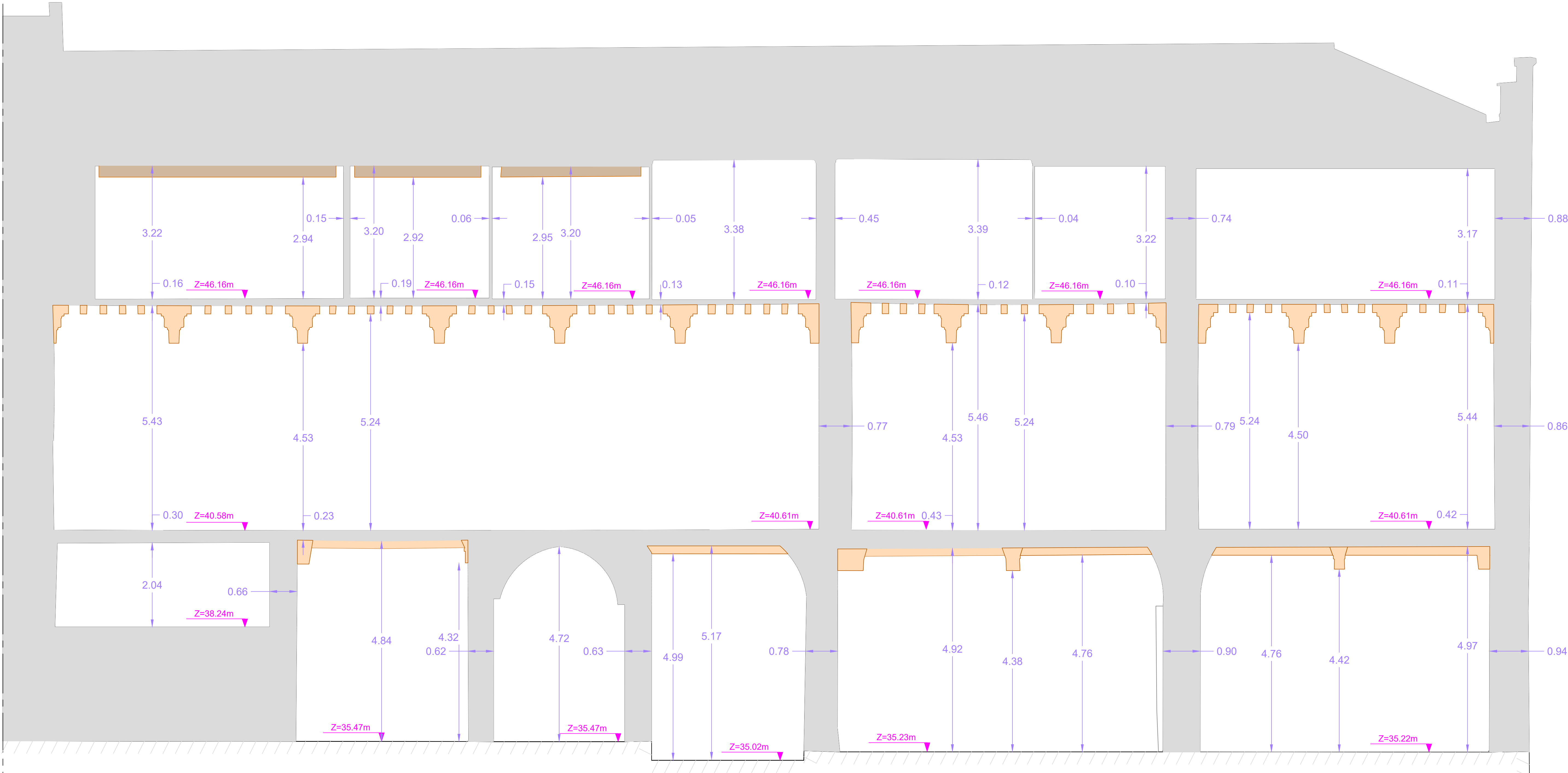
Altitudes : 

Poutres : 



Faux plafond / acoustique : 

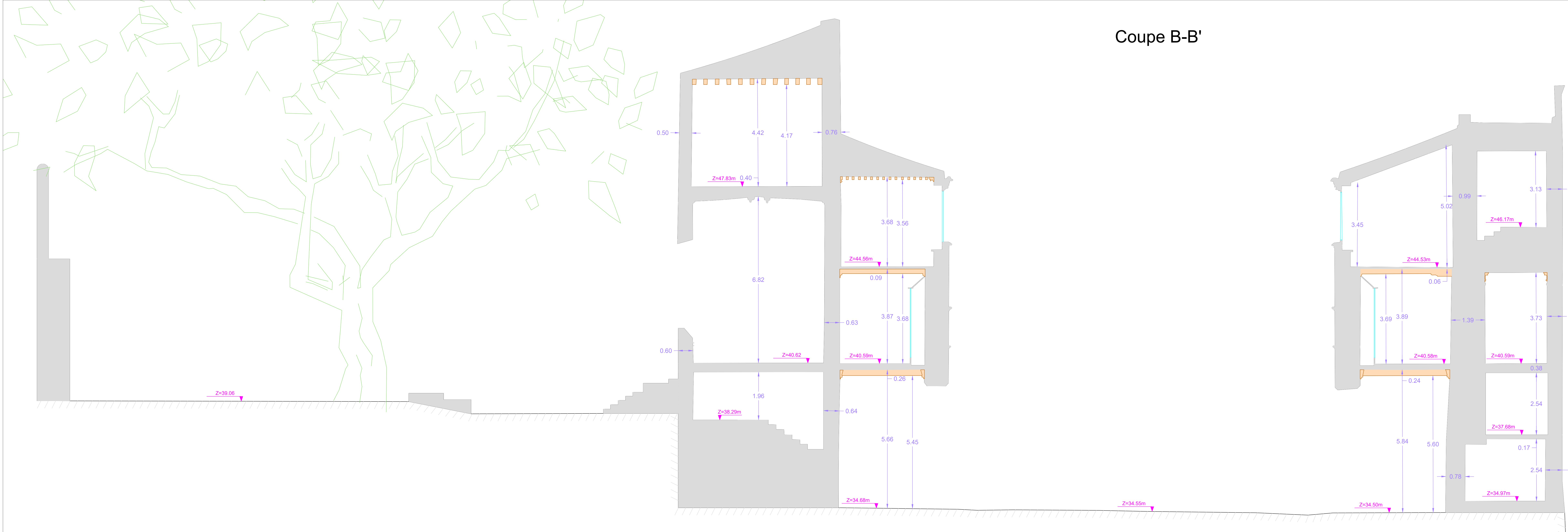
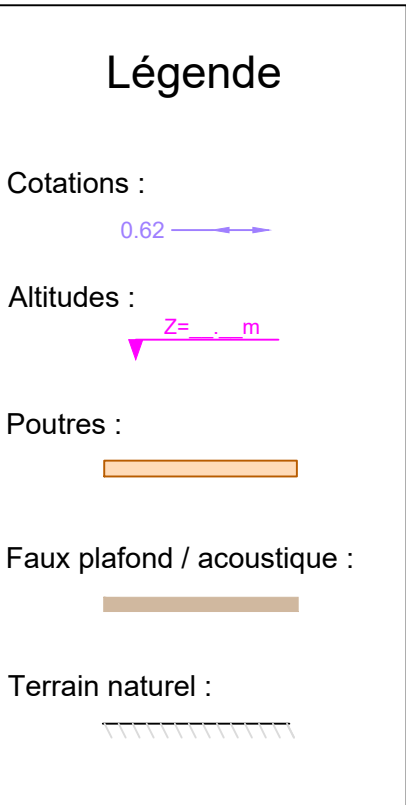
Terrain naturel : 

Coupe A-A'



MAITRE D'OEUVRE:	FOURNISSEUR:	KADRAN	Planche 2/11
------------------	--------------	--------	--------------

	COMMUNE DE AVIGNON Palais des archevêques Plan topographique d'intérieur	Affaire : COKA-C-24019-04 LEVE TOPOGRAPHIQUE  KADRAN
Echelle 1/50	Batiment <div style="display: flex; justify-content: space-around; align-items: center;"> <div style="width: 100px; height: 100px; border: 1px solid black; margin: 5px;"></div> <div style="width: 100px; height: 100px; border: 1px solid black; margin: 5px;"></div> <div style="width: 100px; height: 100px; border: 1px solid black; margin: 5px;"></div> <div style="width: 100px; height: 100px; border: 1px solid black; margin: 5px;"></div> </div>	<div style="display: flex; justify-content: space-between; align-items: center;"> COKA C 019 -04 </div>



Architectural floor plan of a building, showing dimensions, elevations, and structural elements. The plan includes a central corridor, several rooms, and a basement area with arches. Dimensions are provided in meters, and elevations are marked with 'Z' values.

Dimensions and Elevations:

- Top Level (Attic):**
 - Room 1 (Top Left): 1.02m wide, 3.42m high, elevation Z=47.10m.
 - Room 2 (Top Right): 0.99m wide, 2.63m high, elevation Z=46.48m.
 - Room 3 (Top Center): 3.30m wide, 2.78m high, elevation Z=46.48m.
 - Room 4 (Top Right): 3.26m wide, 2.89m high, elevation Z=46.48m.
- Middle Level (Main Floor):**
 - Room 5 (Middle Left): 0.52m wide, 3.03m high, elevation Z=43.91m.
 - Room 6 (Middle Right): 0.22m wide, 3.26m high, elevation Z=40.58m.
 - Room 7 (Middle Center): 0.23m wide, 5.66m high, elevation Z=40.58m.
 - Room 8 (Middle Right): 0.22m wide, 5.68m high, elevation Z=40.58m.
- Basement Level:**
 - Room 9 (Basement Left): 0.97m wide, 3.18m high, elevation Z=40.51m.
 - Room 10 (Basement Right): 1.06m wide, 3.26m high, elevation Z=40.58m.
 - Room 11 (Basement Center): 0.12m wide, 5.47m high, elevation Z=40.58m.
 - Room 12 (Basement Right): 0.23m wide, 5.48m high, elevation Z=40.58m.
- Other Dimensions:**
 - Room 13 (Bottom Left): 2.26m wide, 3.44m high, elevation Z=36.68m.
 - Room 14 (Bottom Center): 4.48m wide, 5.29m high, elevation Z=34.88m.
 - Room 15 (Bottom Right): 4.40m wide, 5.28m high, elevation Z=31.08m.
 - Room 16 (Bottom Right): 4.40m wide, 5.48m high, elevation Z=31.08m.
 - Room 17 (Bottom Right): 4.40m wide, 5.48m high, elevation Z=31.08m.

Note: Couloir condamné, accès et mesures impossibles (Condemned corridor, access and measurements impossible).

Accusé de réception en préfecture
084-218400075-20251220-inc120100021703-DE
Date de télétransmission : 22/12/2025
Date de réception préfecture : 22/12/2025

Levé réalisé en novembre 2024
Système Planimétrique : Lambert 93
Système Altimétrique : IGN 69

B	31/01/2025	Ajustement à la suite de l'édition des vues en plan	ESO		GLA		DRI	
A	13/12/2024	Edition originale	ESO		GLA		DRI	
IND	DATE	DESIGNATION	Nom	Visa	Nom	Visa	Nom	Visa
			ETABLI		VERIFIE		VALIDE	

MAITRE D'OEUVRE: FOURNISSEUR: KADRAN Planche 4/11

AVIGNON
Ville d'exception

Musée du Petit Palais
Coupe D-D'

COMMUNE DE AVIGNON
Palais des archevêques
Plan topographique
d'intérieur

Affaire : COKA-C-24019-04
LEVE TOPOGRAPHIQUE

Echelle Batiment: 1/50
COKA-C-019-04

Légende

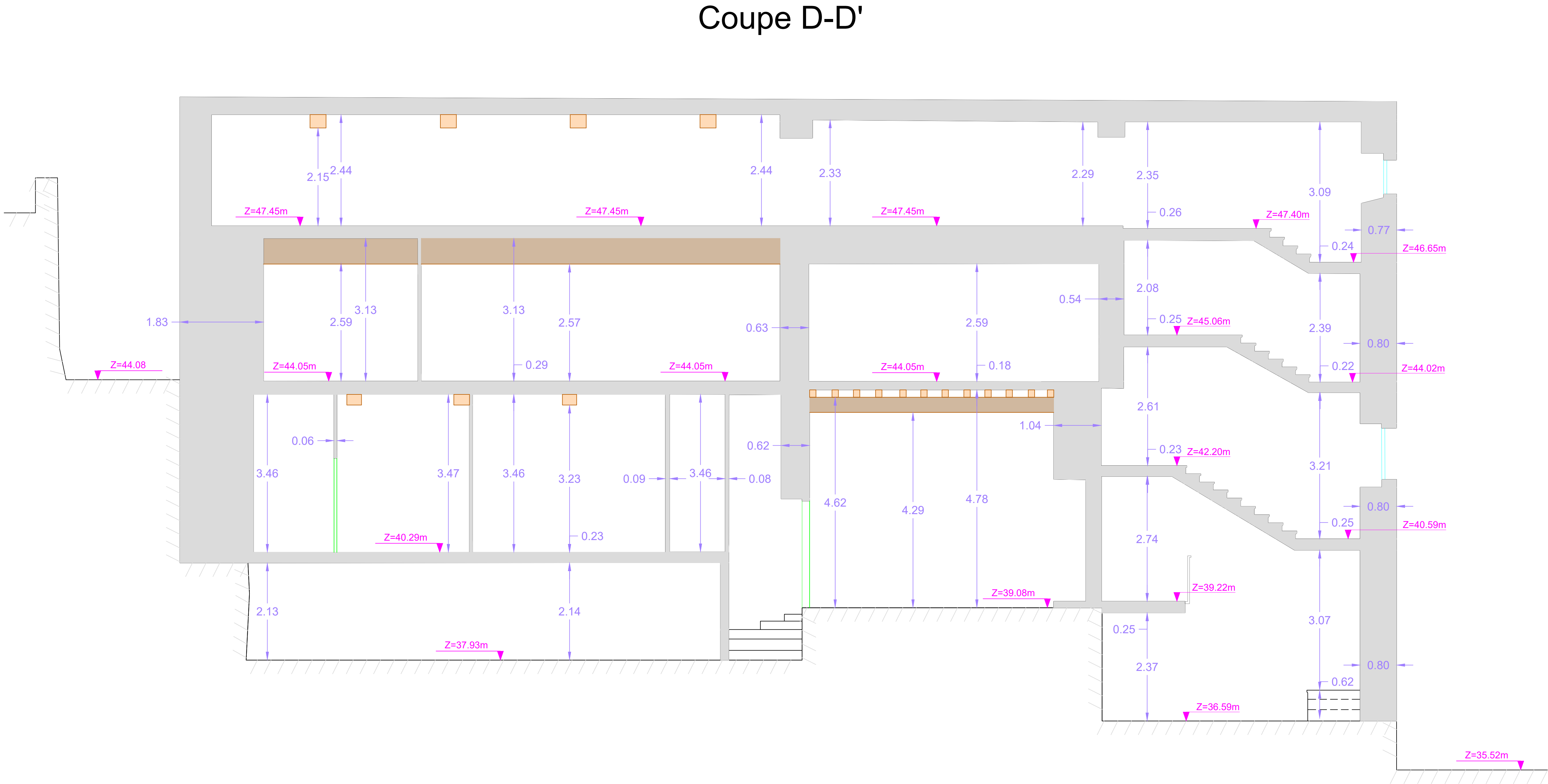
Cotations : 0.62

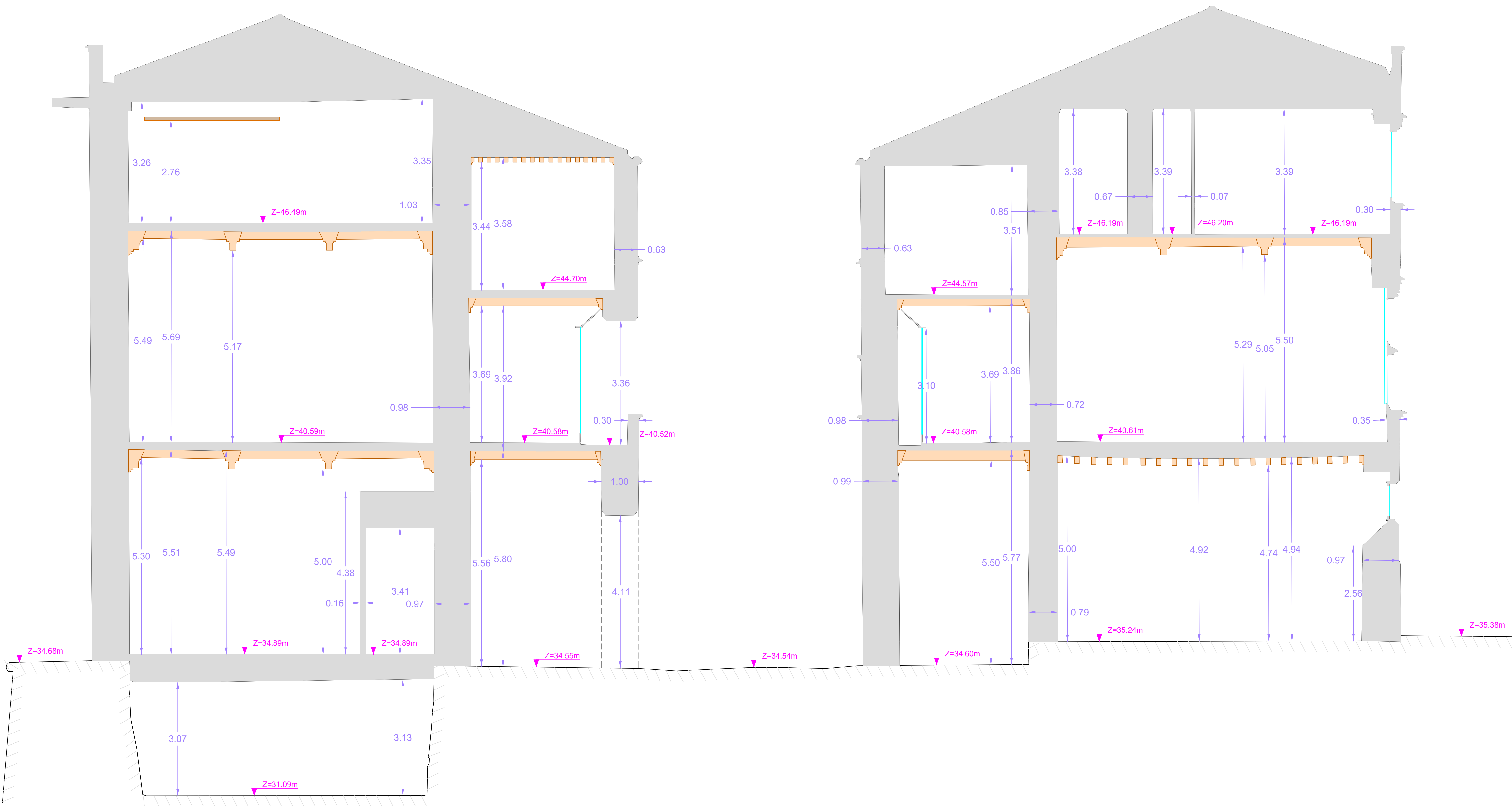
Altitudes : Z=...m

Poutres :

Faux plafond / acoustique :

Terrain naturel :





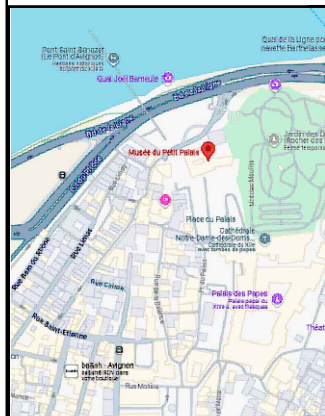
Levé réalisé en novembre 2024
Système Planimétrique : Lambert 93
Système Altimétrique : IGN 69

B	31/01/2025	Ajustement à la suite de l'édition des vues en plan	ESO		GLA			DRI		
A	13/12/2024	Edition originale	ESO		GLA			DRI		
IND	DATE	DESIGNATION	Nom ETABLI	Visa	Nom VERIFIE	Visa		Nom VALIDE	Visa	

MAITRE D'OEUVRE:	FOURNISSEUR:	KADRAN	Planche 7/11
------------------	--------------	--------	--------------

AVIGNON
Ville d'exception

Musée du Petit Palais
Coupe G-G'

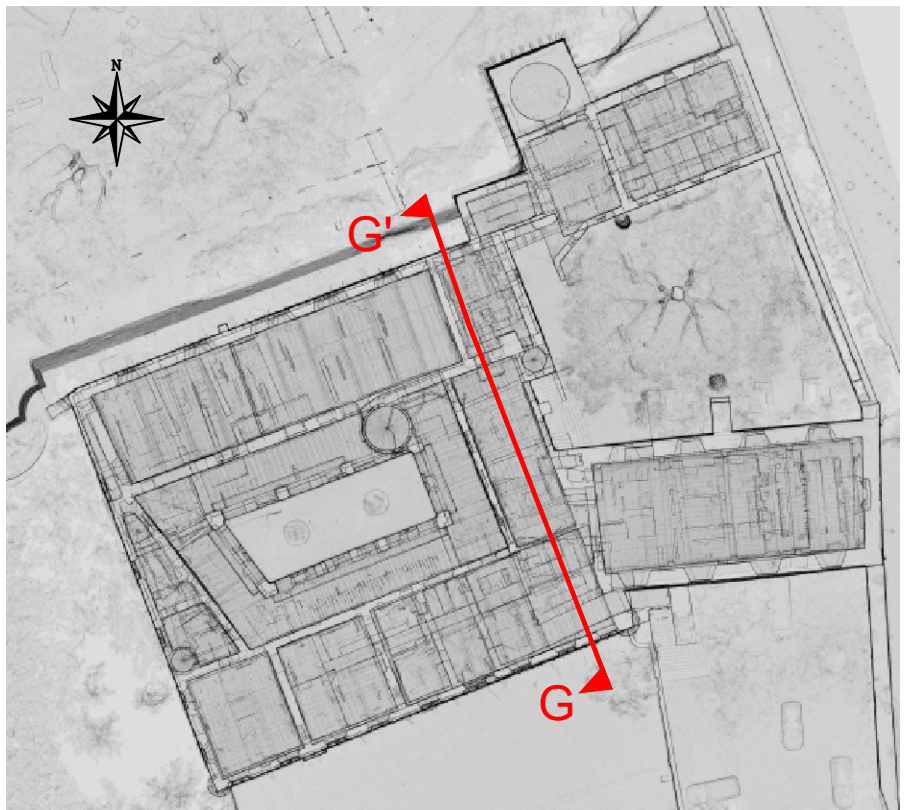


COMMUNE DE AVIGNON
Palais des archevêques
Plan topographique
d'intérieur

Affaire : COKA-C-24019-04
LEVE TOPOGRAPHIQUE



Echelle	Batiment					COKA-C-019-04
1/50				-		



Légende

Cotations :

0.62 \longleftrightarrow

Altitudes :

100

Poutres :

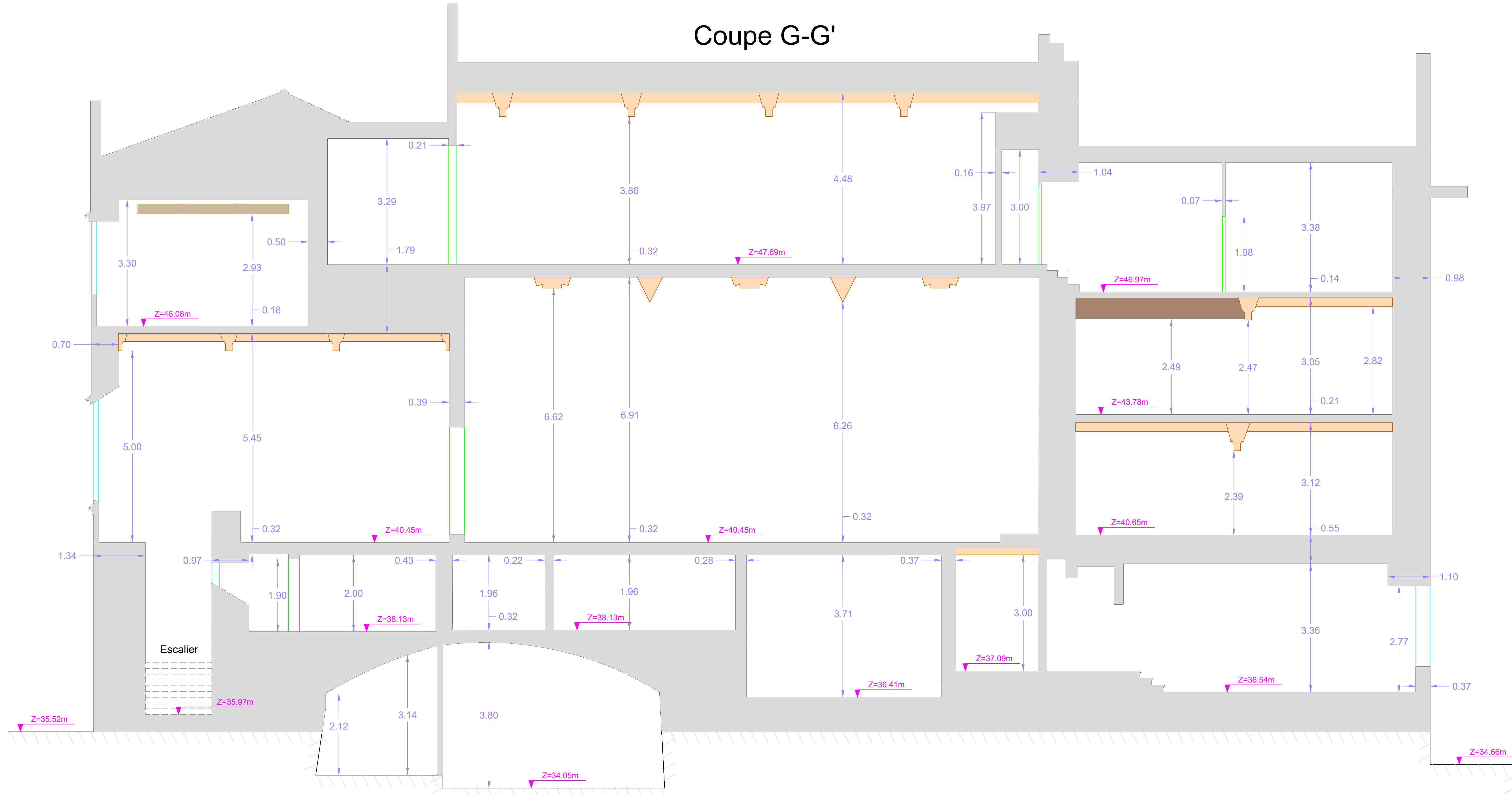
Page 10 of 10

Faux plafond / acoustique :



© 2011 Pearson Education, Inc.

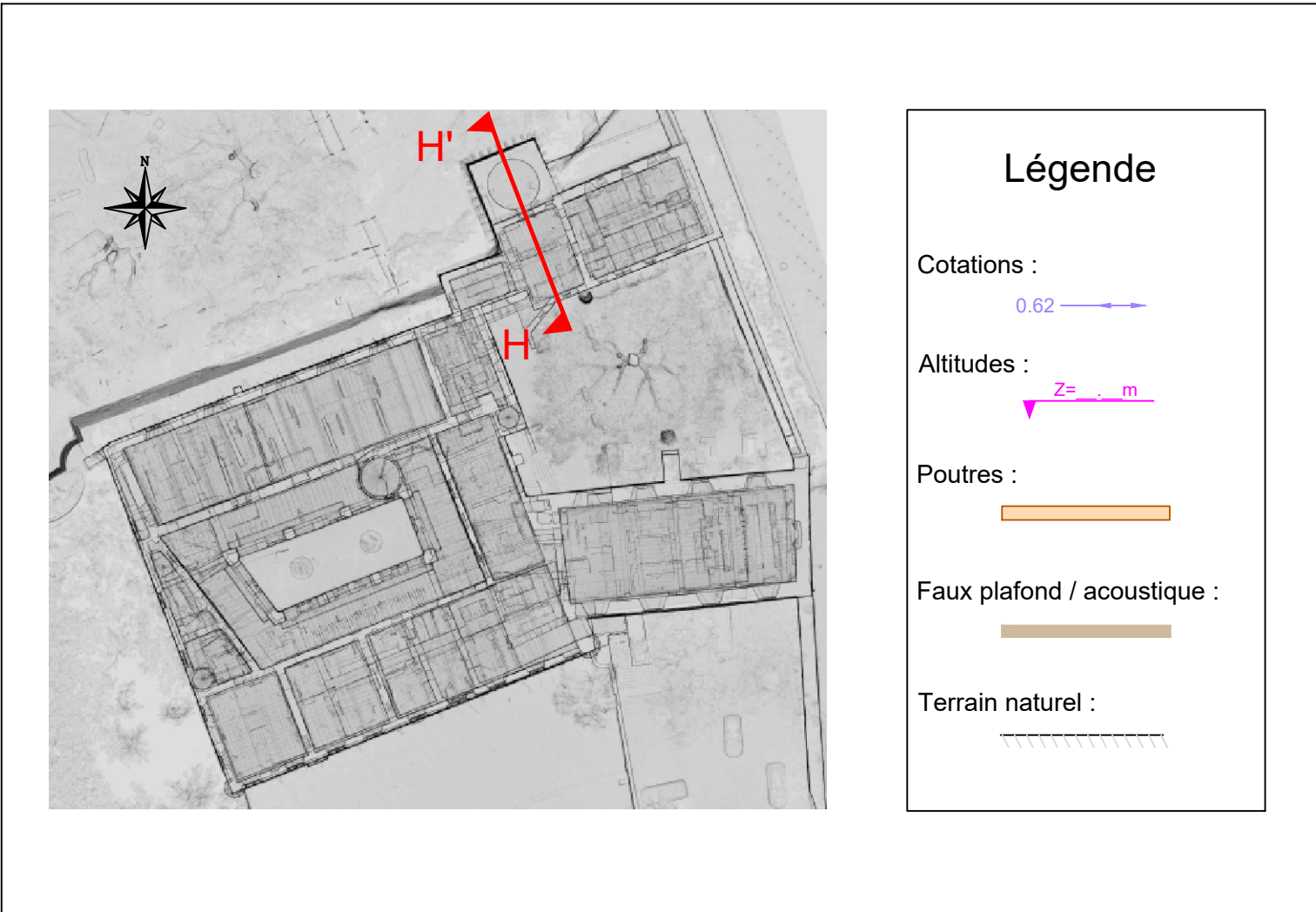
Terrain naturel :

Coupe G-G'

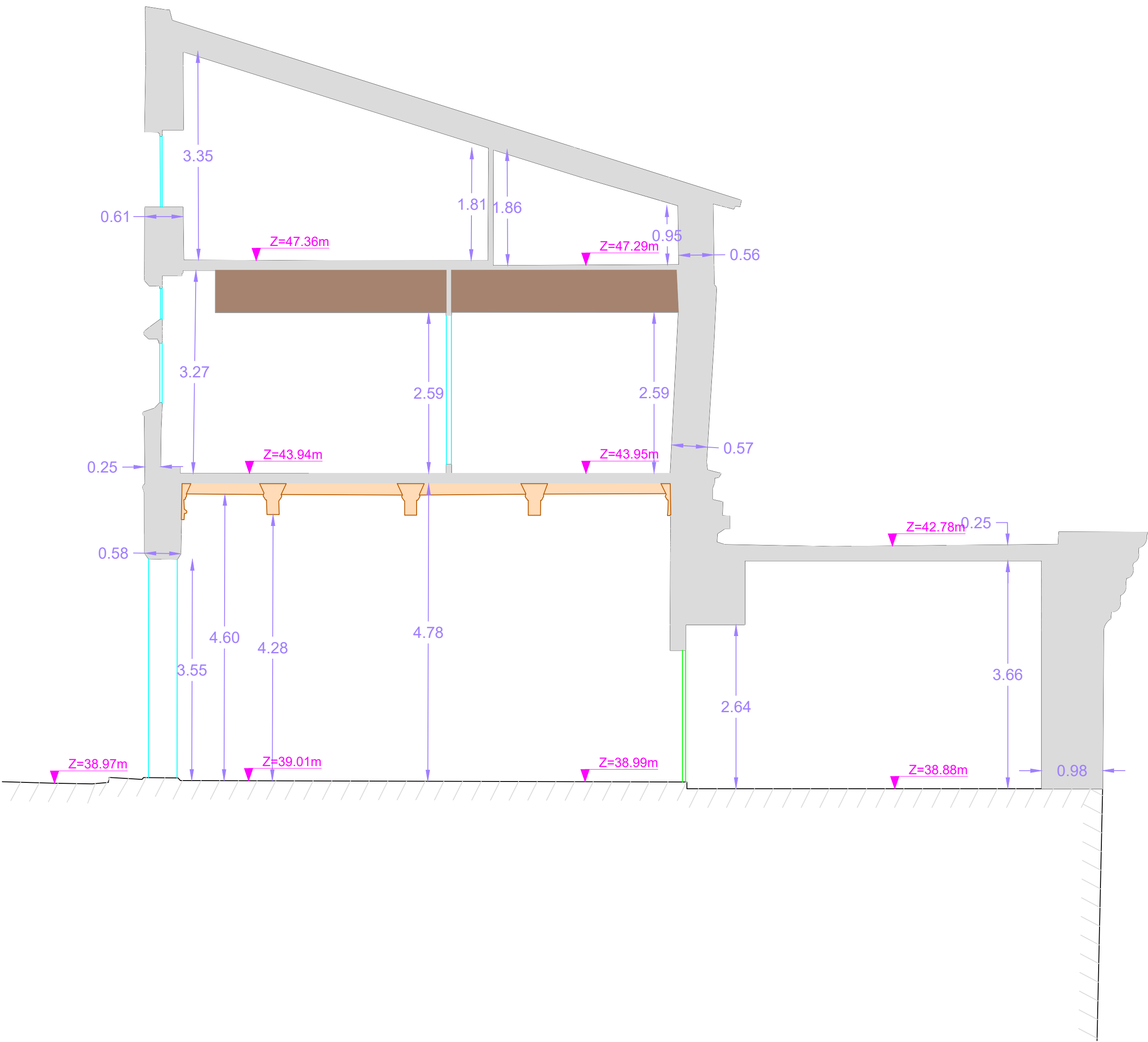


MAITRE D'OEUVRE:	FOURNISSEUR:	KADRAN	Planche 8/11
------------------	--------------	--------	--------------

	COMMUNE DE AVIGNON Palais des archevêques Plan topographique d'intérieur				Affaire : COKA-C-24019-04
					LEVE TOPOGRAPHIQUE
					
Echelle 1/50	Batiment	-		COKA-C-019-04	



Coupe H-H'



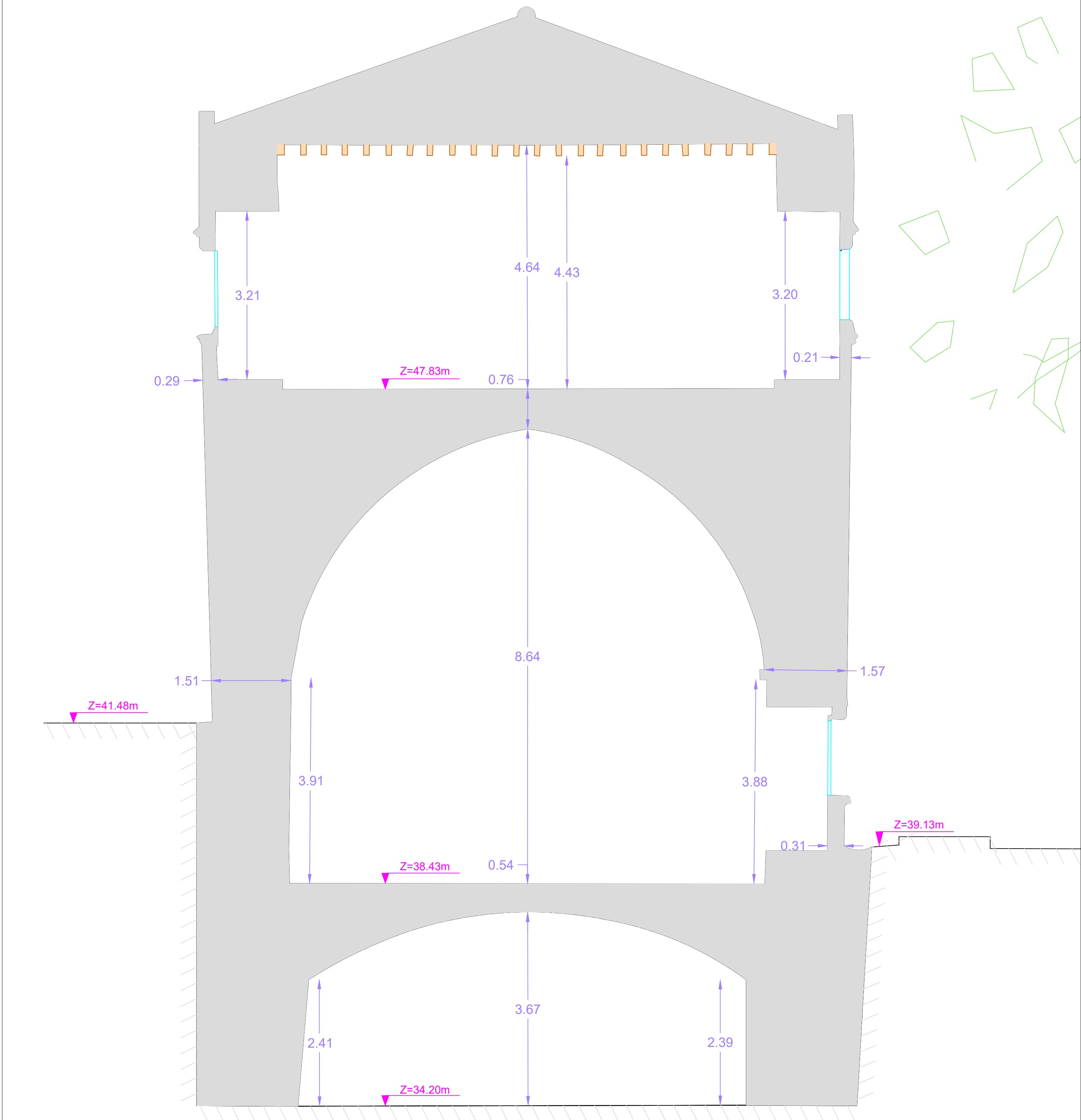

Levé réalisé en novembre 2024
Système Planimétrique : Lambert 93
Système Altimétrique : IGN 69

B	31/01/2025	Ajustement à la suite de l'édition des vues en plan	ESO		GLA		DRI		
A	13/12/2024	Edition originale	ESO		GLA		DRI		
IND	DATE	DESIGNATION	<div>ETABLI Visa</div>		<div>Nom Visa</div>		<div>Nom Visa</div>		VALIDE

MAITRE D'OEUVRE:	FOURNISSEUR:	KADRAN	Planche 9/11
------------------	--------------	--------	--------------

AVIGNON
Ville d'exception

Musée du Petit Palais
Coupe I-I'



Levé réalisé en novembre 2024
Système Planimétrique : Lambert 93
Système Altimétrique : IGN 69

B	31/01/2025	Ajustement à la suite de l'édition des vues en plan	ESO		GLA		DRI			
A	13/12/2024	Edition originale	ESO		GLA		DRI			
IND	DATE	DESIGNATION	Nom Visa		Nom Visa		Nom Visa		Nom Visa	
			ETABLI		VERIFIE		VALIDE			

MAITRE D'OEUVRE:	FOURNISSEUR:	KADRAN	Planche 10/11
------------------	--------------	--------	---------------

AVIGNON
Ville d'exception

Musée du Petit Palais
Coupe J-J'



Coupe J-J'

Architectural cross-section J-J' of a building. The diagram shows structural elements, dimensions, and elevation markers (Z).

Dimensions (m):

- Vertical dimensions (blue arrows): 3.45, 3.16, 3.46, 2.10, 3.13, 3.43, 2.11, 1.92, 1.98, 1.08, 0.23, 0.07, 0.28, 0.27, 0.28, 0.63, 0.62, 0.61, 0.95, 0.17, 0.05.
- Horizontal dimensions (purple arrows): 0.23, 0.07, 0.28, 0.27, 0.28, 0.63, 0.62, 0.61, 0.95, 0.17, 0.05.

Elevation Markers (Z):

- Z=39.01m
- Z=37.88m
- Z=40.24m
- Z=43.98m
- Z=47.37m
- Z=47.30m
- Z=40.25m
- Z=37.87m
- Z=38.84m

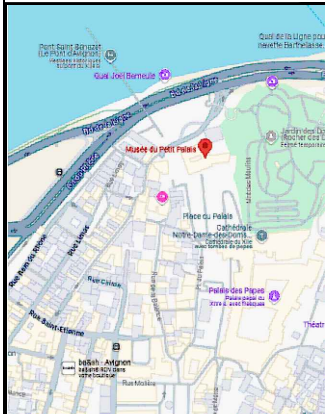
Levé réalisé en novembre 2024
Système Planimétrique : Lambert 93
Système Altimétrique : IGN 69

B	31/01/2025	Ajustement à la suite de l'édition des vues en plan	ESO		GLA		DRI		
A	13/12/2024	Edition originale	ESO		GLA		DRI		
IND.	DATE	DESIGNATION	Nom	Visa	Nom	Visa	Nom	Visa	
			ETABLI		VERIFIE		VALIDE		

MAITRE D'OEUVRE:	FOURNISSEUR:	KADRAN	Planche 11/11
------------------	--------------	--------	---------------

AVIGNON
Ville d'exception

Musée du Petit Palais
Coupe I-J'



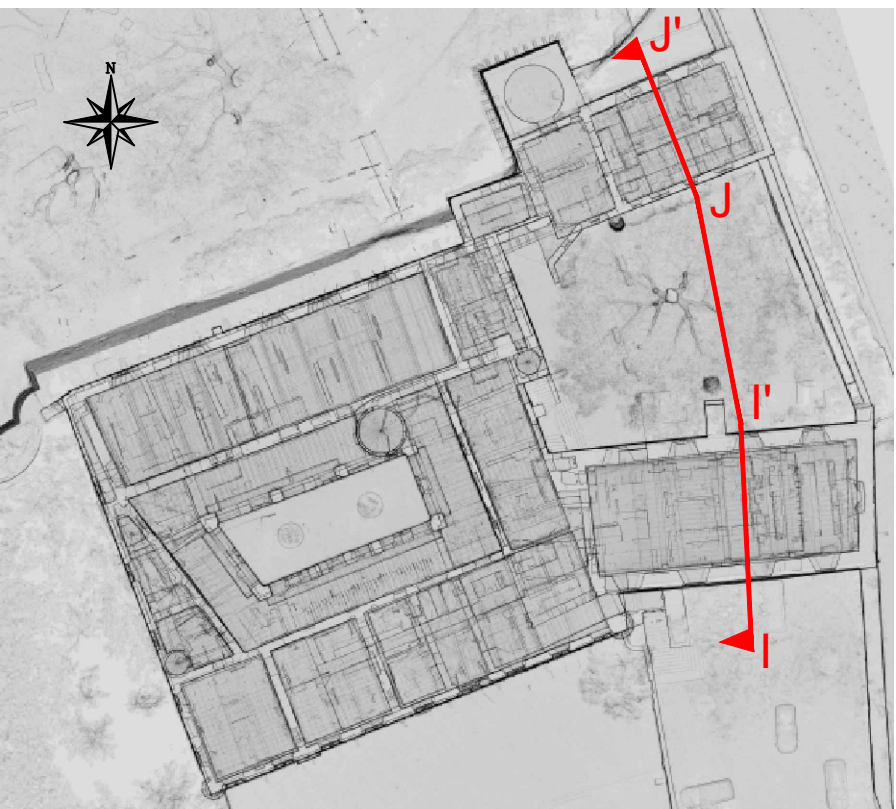
COMMUNE DE AVIGNON
Palais des archevêques
Plan topographique
d'intérieur

Affaire : COKA-C-24019-04
LEVE TOPOGRAPHIQUE

LEVE TOPOGRAPHIQUE



Echelle	Batiment					COKA-C-019-04
1/50				-		



Légende

Cotations :

0.62 \longleftrightarrow

Altitudes :

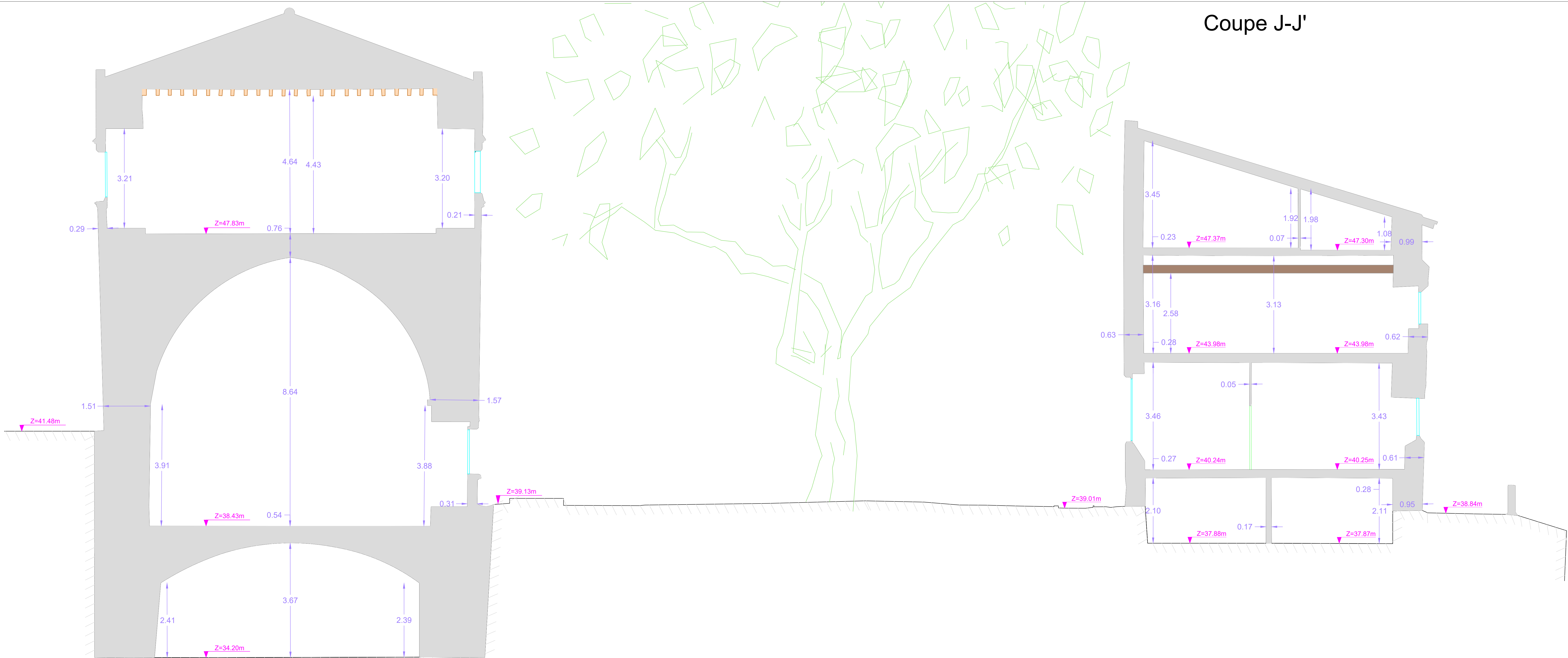
Poutres

Page 10 of 10

Faux plafond / acoustique

Page 10 of 10

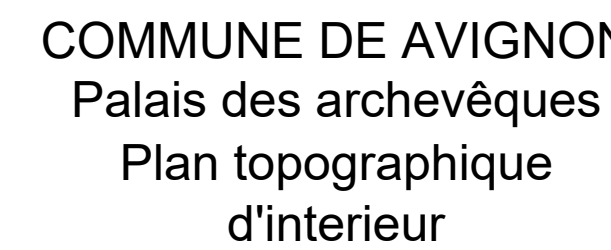
Terrain naturel :

[illegible]

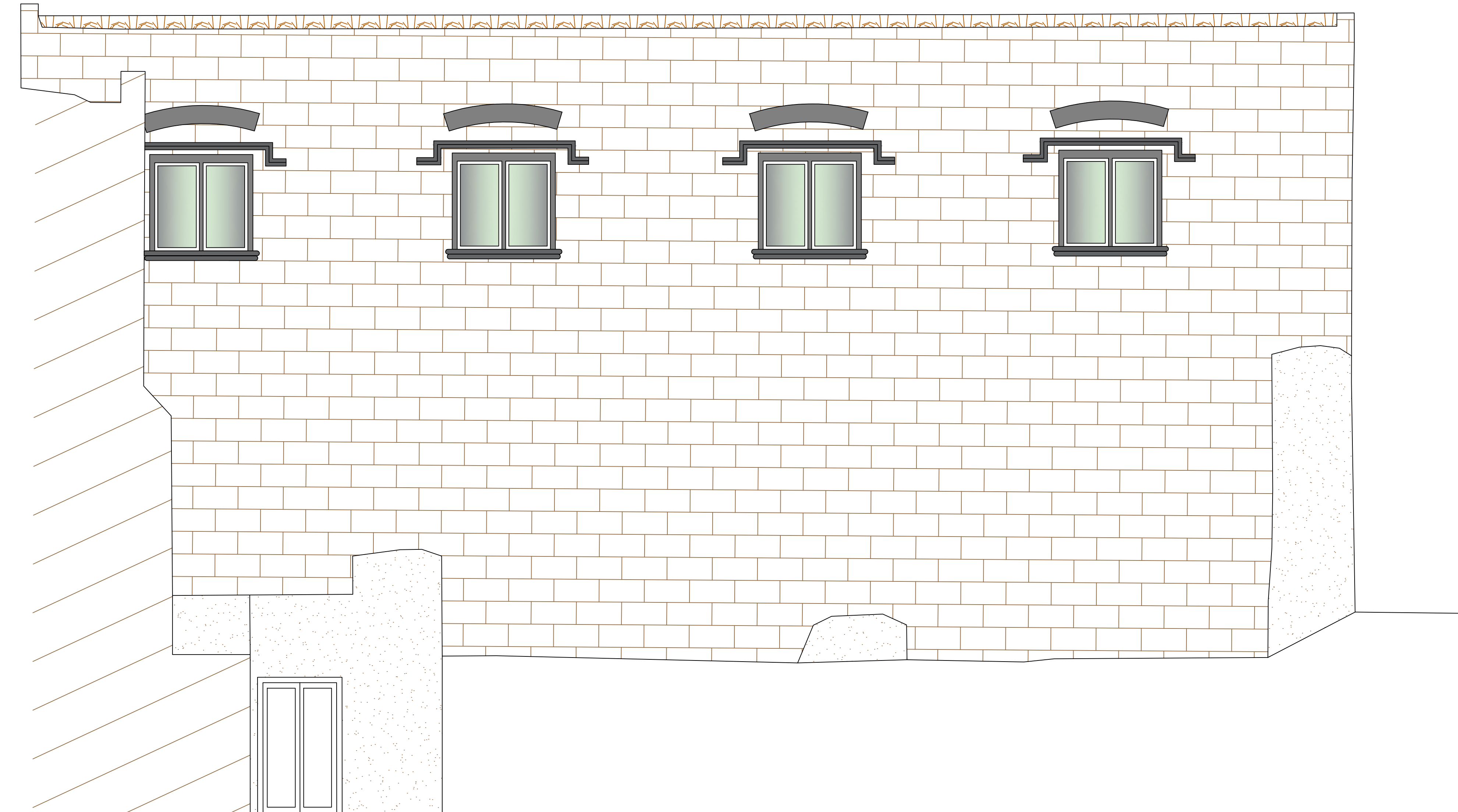
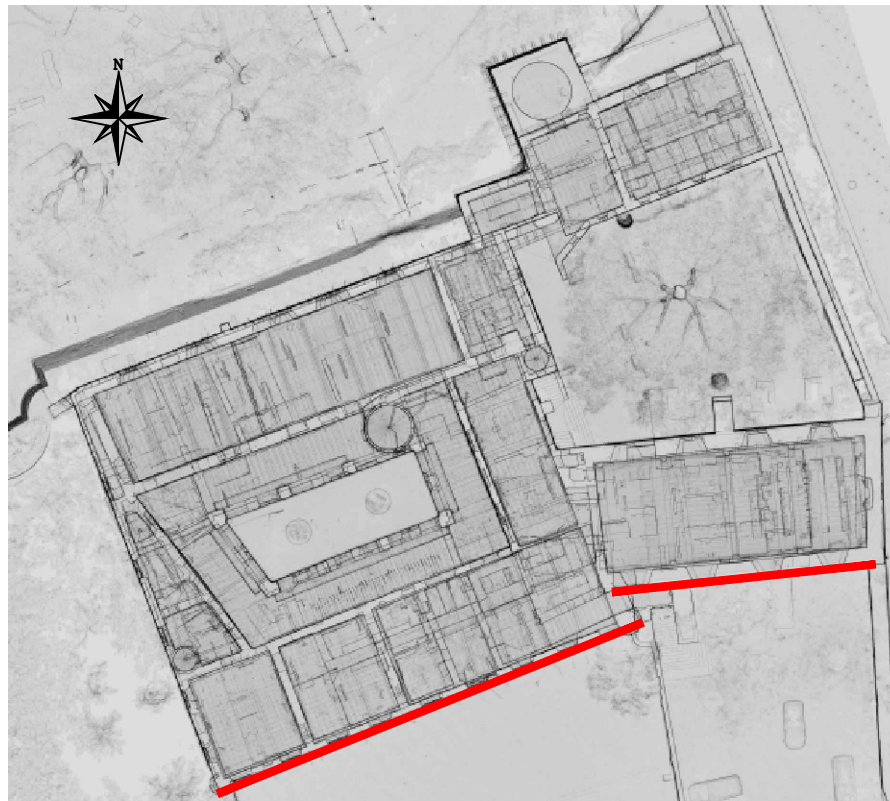
MAITRE D'OEUVRE:	FOURNISSEUR:	KADRAN	Planche 1/
------------------	--------------	--------	------------

VIGNON
Ville d'exception

Musée du Petit Palais
Façade Sud

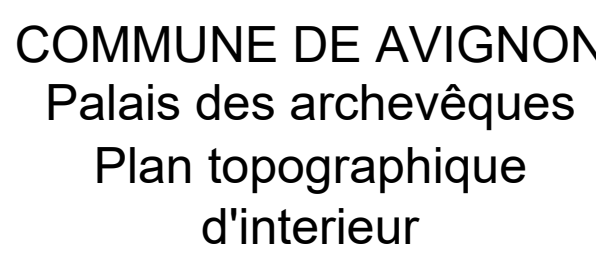


Echelle	Batiment					COKA-C-019-0
1/50				-		



AVIGNON
Ville d'exception

Musée du Petit Palais
Façade Nord

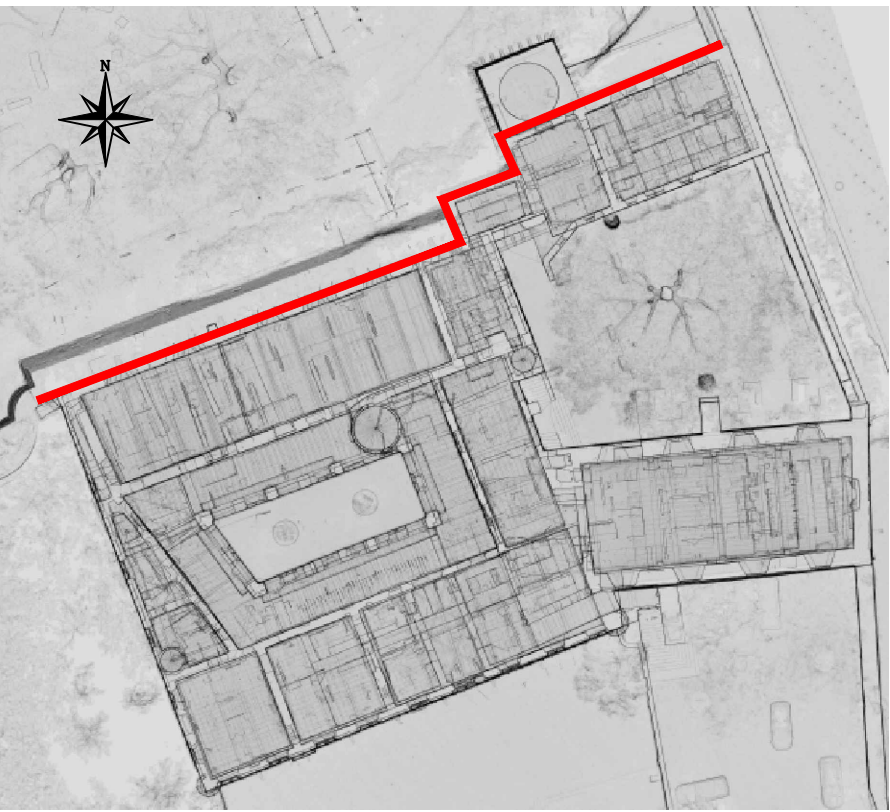


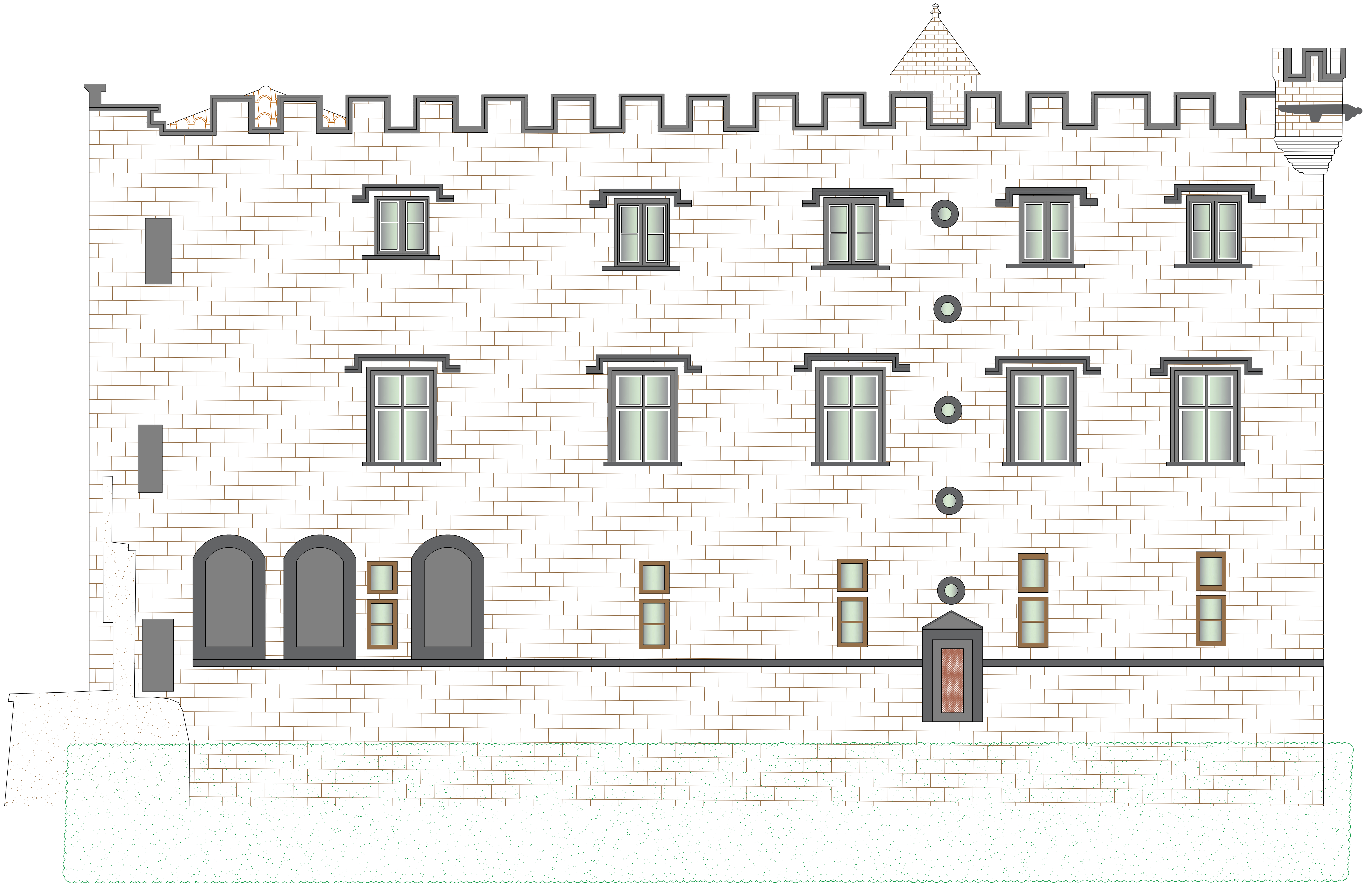
Affaire : COKA-C-24019-04
LEVE TOPOGRAPHIQUE



Echelle	Bâtimen

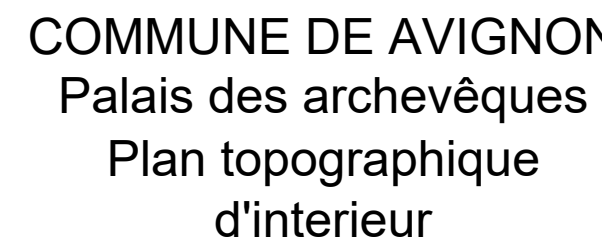
COKA-C-019-04





MAITRE D'OEUVRE:	FOURNISSEUR:	KADRAN	Planche 4/11
------------------	--------------	--------	--------------

Musée du Petit Palais
Façade EST



Affaire : COKA-C-24019-04
LEVE TOPOGRAPHIQUE



-	C	-	0	1	9	-	0	4
---	---	---	---	---	---	---	---	---



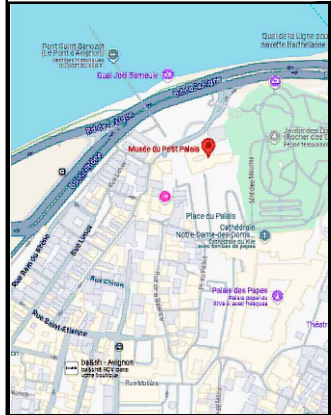
Levé réalisé en novembre 2024
Système Planimétrique : Lambert 93
Système Altimétrique : IGN 69

A	06/02/2025	Edition originale		ESO		GLA		DRI	
IND	DATE	DESIGNATION		Nom	Visa	Nom	Visa	Nom	Visa
				ETABI		VERIFIE		VALIDE	

MAITRE D'OEUVRE:	FOURNISSEUR:	KADRAN	Planche 6/11
------------------	--------------	--------	--------------

AVIGNON
Ville d'exception

Musée du Petit Palais
Façade Jardin Nord

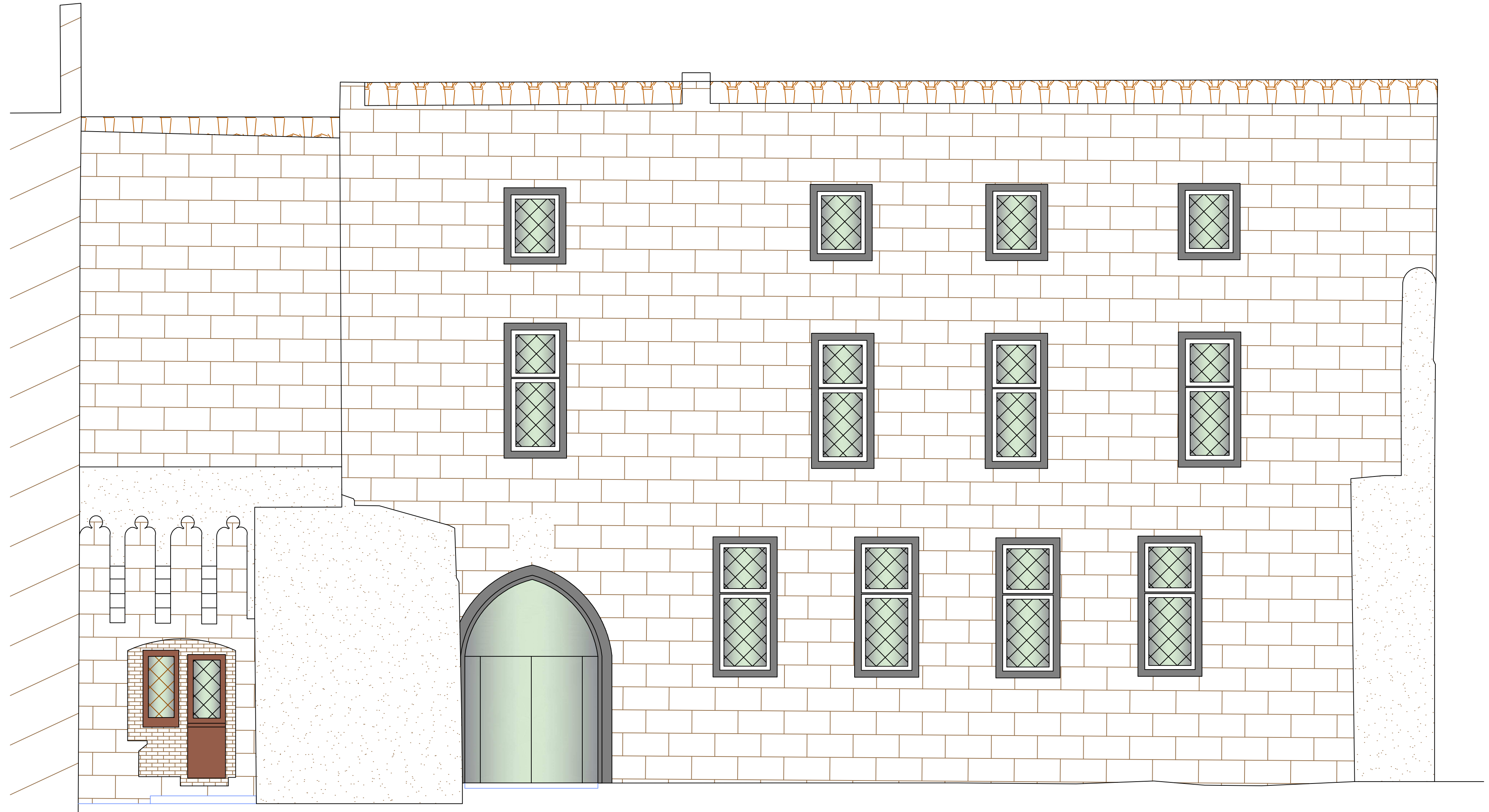
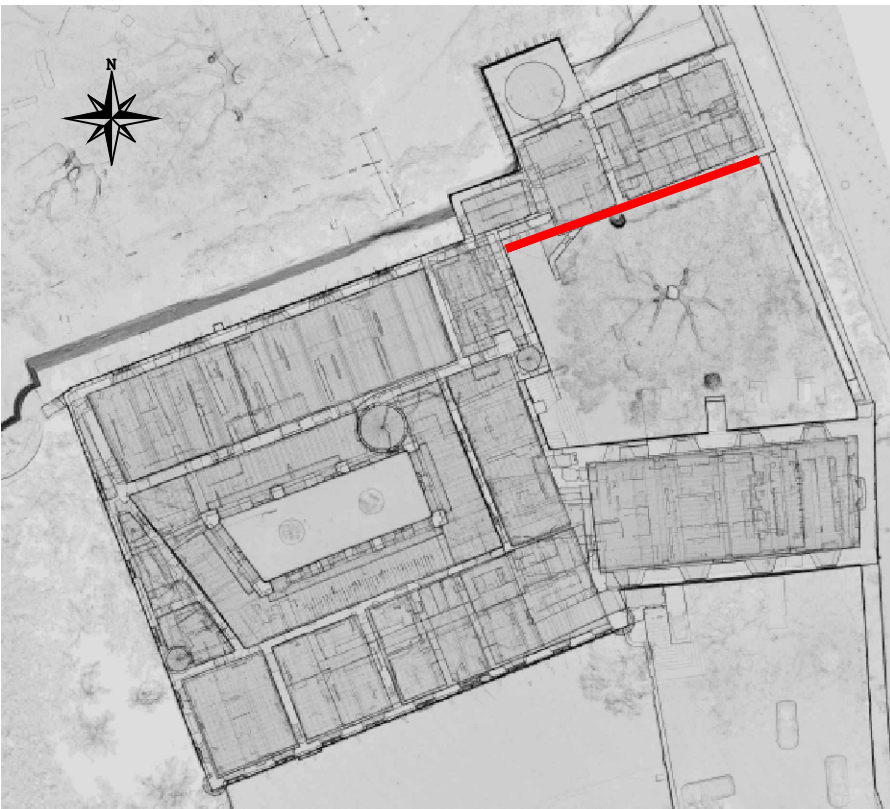


COMMUNE DE AVIGNON
Palais des archevêques
Plan topographique
d'intérieur

Affaire : COKA-C-24019-04
LEVE TOPOGRAPHIQUE



Echelle	Batiment						COKA-C-019-04
1/50					-		



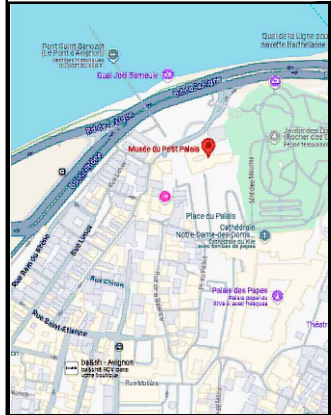
Levé réalisé en novembre 2024
Système Planimétrique : Lambert 93
Système Altimétrique : IGN 69

A	06/02/2025	Edition originale		ESO		GLA		DRI	
IND	DATE	DESIGNATION		Nom	Visa	Nom	Visa	Nom	Visa
				ETABI		VERIFIE		VALIDE	


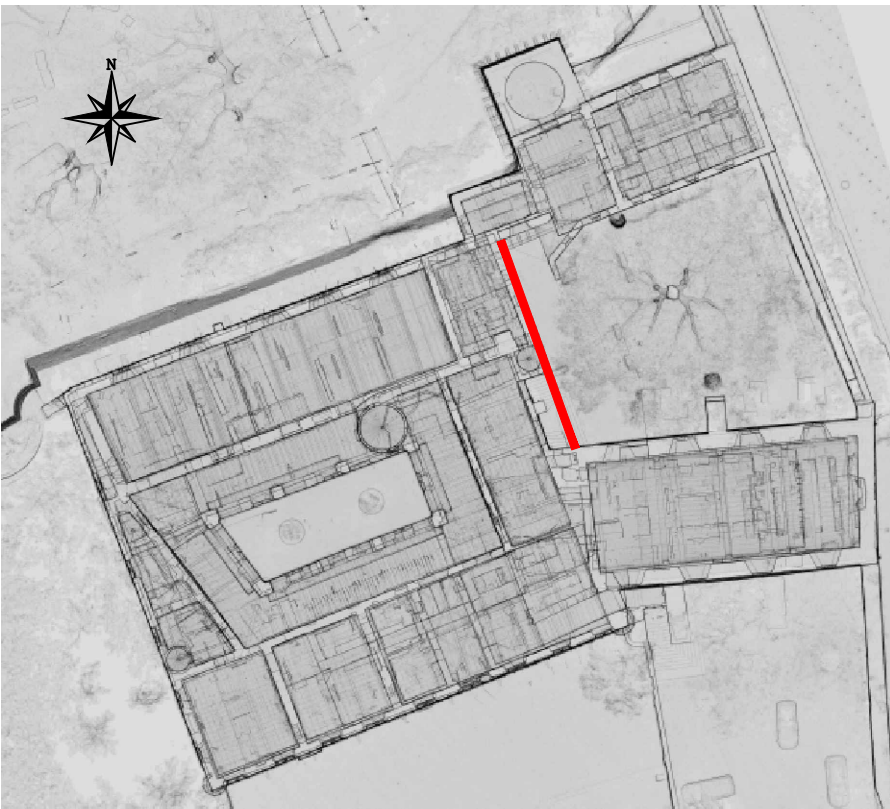
MAITRE D'OEUVRE:	FOURNISSEUR:	KADRAN	Planche 7/11
------------------	--------------	--------	--------------

AVIGNON
Ville d'exception

Musée du Petit Palais
Façade Jardin Ouest



	<h1>COMMUNE DE AVIGNON</h1> <h2>Palais des archevêques</h2> <h3>Plan topographique d'intérieur</h3>				Affaire : COKA-C-24019-04 <u>LEVE TOPOGRAPHIQUE</u>	
	Echelle Batiment					
	1/50		-		C O K A - C - 0 1 9 - 0 4	



Accusé de réception en préfecture
084-218400075-20251220-130100021703-DE
Date de télétransmission : 22/12/2025
Date de réception préfecture : 22/12/2025

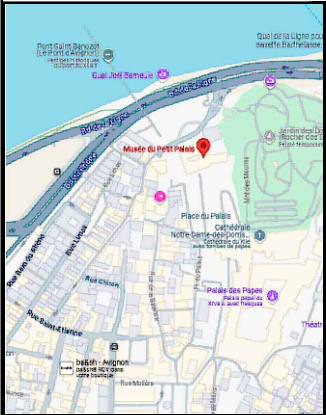
Levé réalisé en novembre 2024
Système Planimétrique : Lambert 93
Système Altimétrique : IGN 69

A	06/02/2025	Edition originale		ESO		GLA		DRI	
IND	DATE	DESIGNATION		Nom	Visa	Nom	Visa	Nom	Visa
				ETABLI		VERIFIE		VALIDE	

MAITRE D'OEUVRE: FOURNISSEUR: KADRAN Planche 8/11

AVIGNON
Ville d'exception

Musée du Petit Palais
Façade Cour Sud


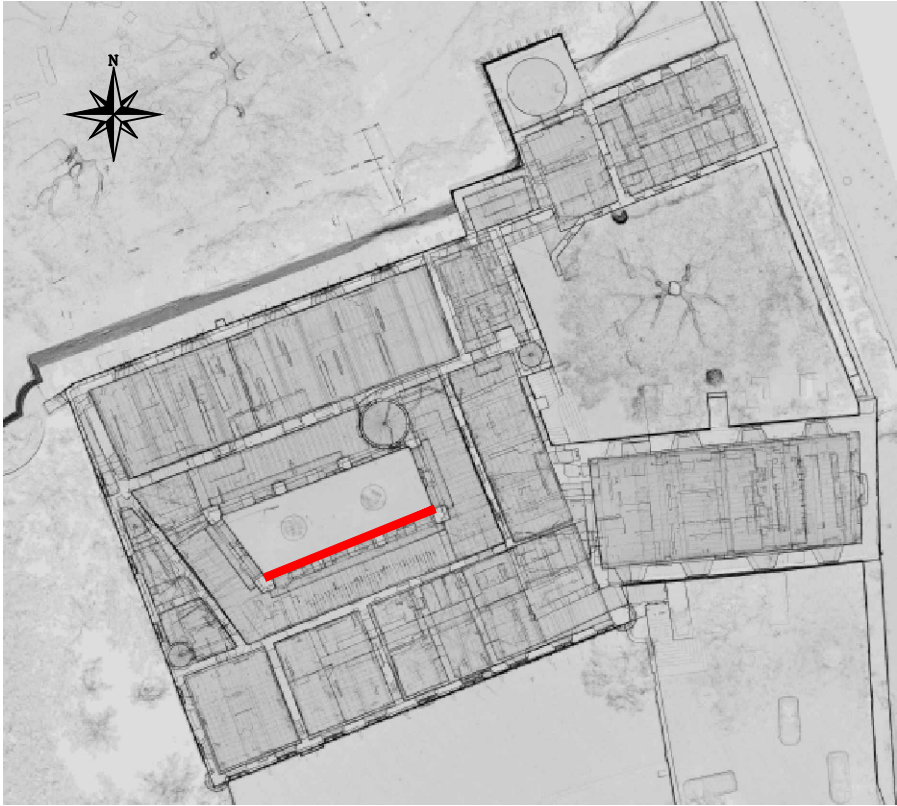


COMMUNE DE AVIGNON
Palais des archevêques
Plan topographique
d'interieur

Affaire : COKA-C-24019-04
LEVE TOPOGRAPHIQUE



Echelle Batiment 1/50 COKA-C-019-04



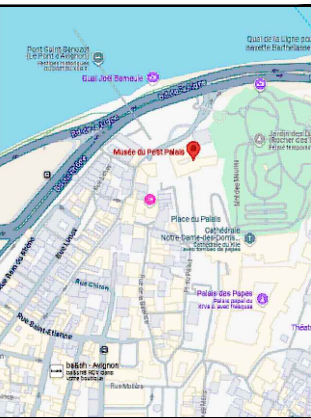
Levé réalisé en novembre 2024
Système Planimétrique : Lambert 93
Système Altimétrique : IGN 69

A	06/02/2025	Edition originale	ESO		GLA		DRI
ND	DATE	DESIGNATION	Nom ETABLI	Visa	Nom VERIFIE	Visa	Nom VALIDE

MAITRE D'OEUVRE:	FOURNISSEUR:	KADRAN	Planche 9/11
------------------	--------------	--------	--------------

AVIGNON
Ville d'exception

Musée du Petit Palais
Façade Cour Nord

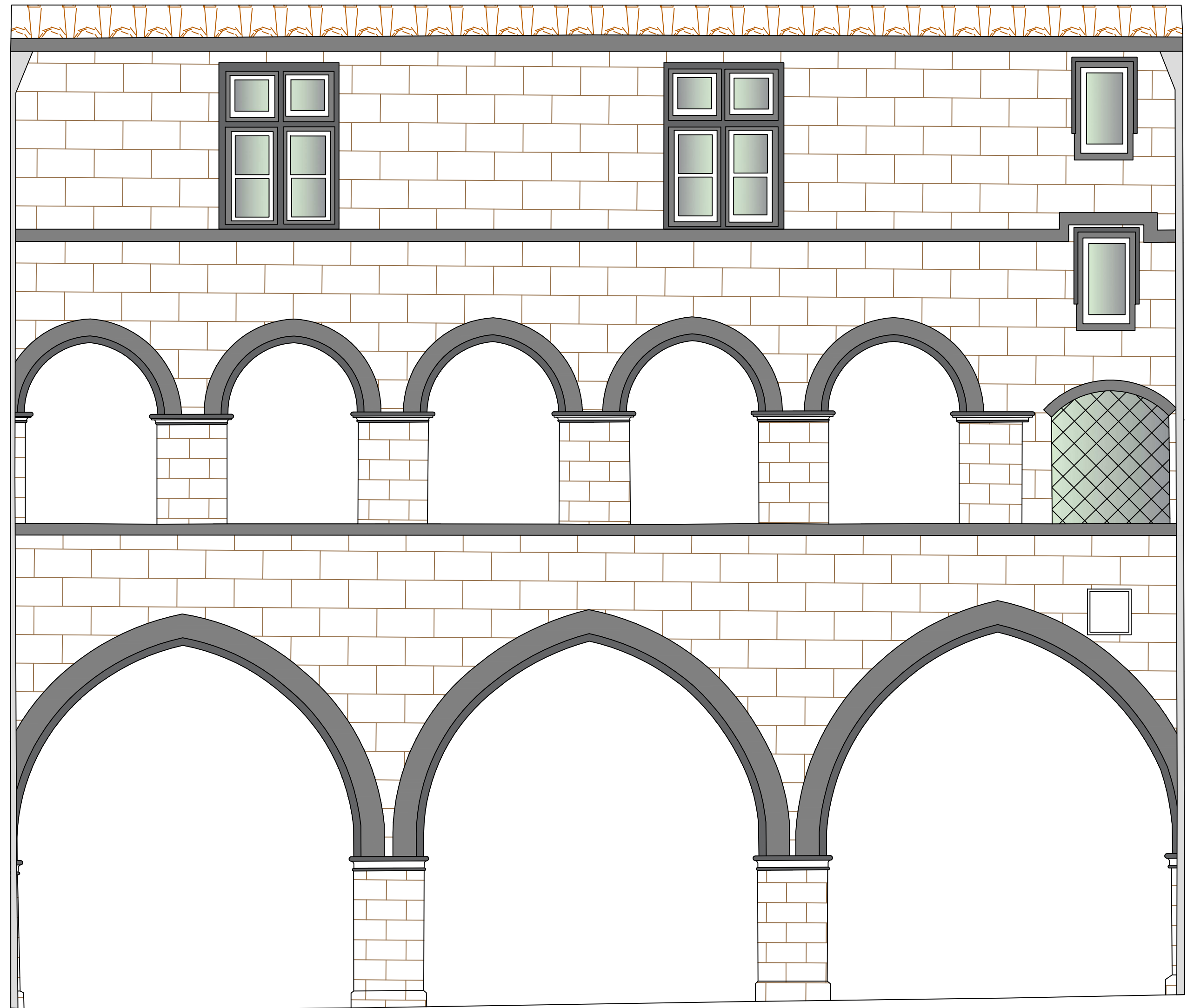
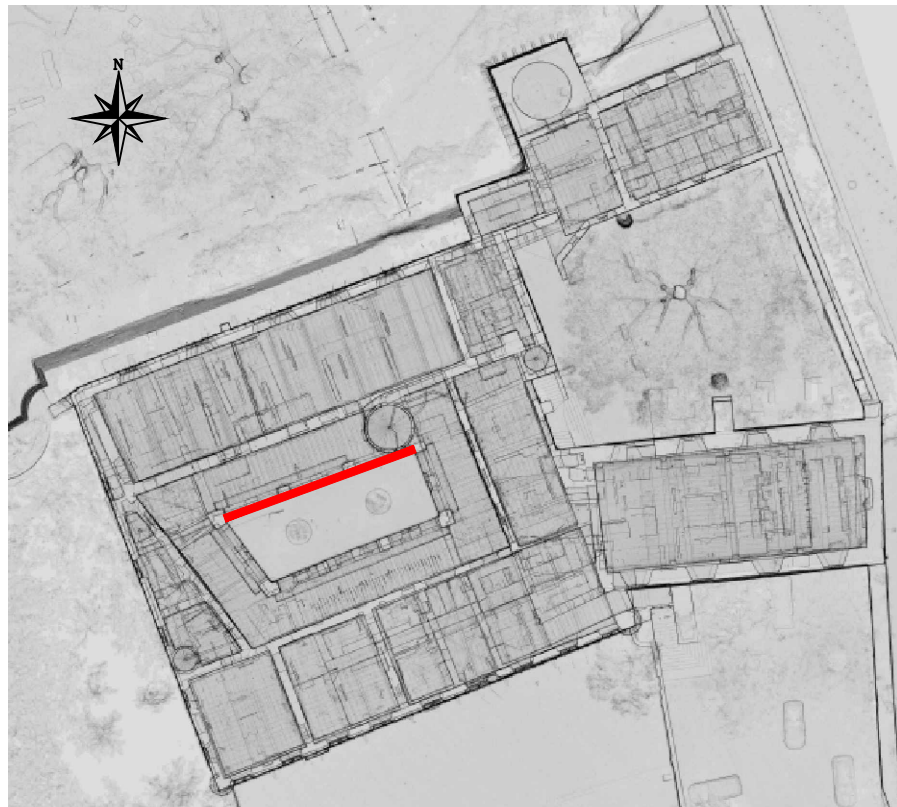


COMMUNE DE AVIGNON
Palais des archevêques
Plan topographique
d'interieur

Affaire : COKA-C-24019-04
LEVE TOPOGRAPHIQUE



Echelle	Batiment						COKA-C-019-04
1/50					-		



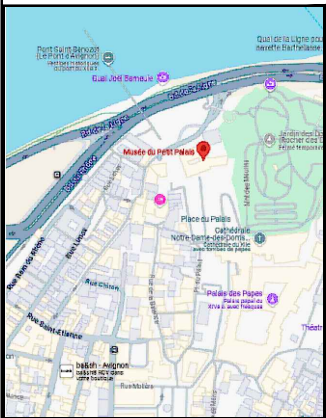
Levé réalisé en novembre 2024
Système Planimétrique : Lambert 93
Système Altimétrique : IGN 69

A	06/02/2025	Edition originale	ESO		GLA		DRI		
IND	DATE	DESIGNATION	Nom ETABLI	Visa	Nom VERIFIE	Visa	Nom VALIDE	Visa	

MAITRE D'OEUVRE:	FOURNISSEUR:	KADRAN	Planche 10/11
------------------	--------------	--------	---------------

AVIGNON
Ville d'exception

Musée du Petit Palais
Façade Cour Ouest


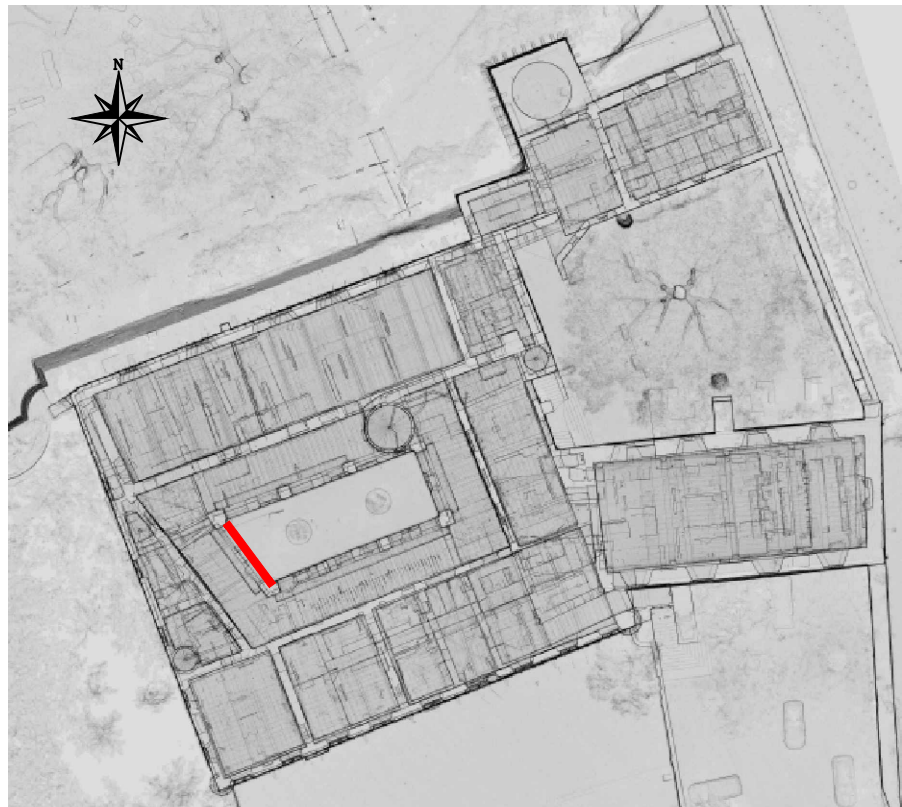


COMMUNE DE AVIGNON
Palais des archevêques
Plan topographique
d'interieur



Affaire : COKA-C-24019-04
LEVE TOPOGRAPHIQUE




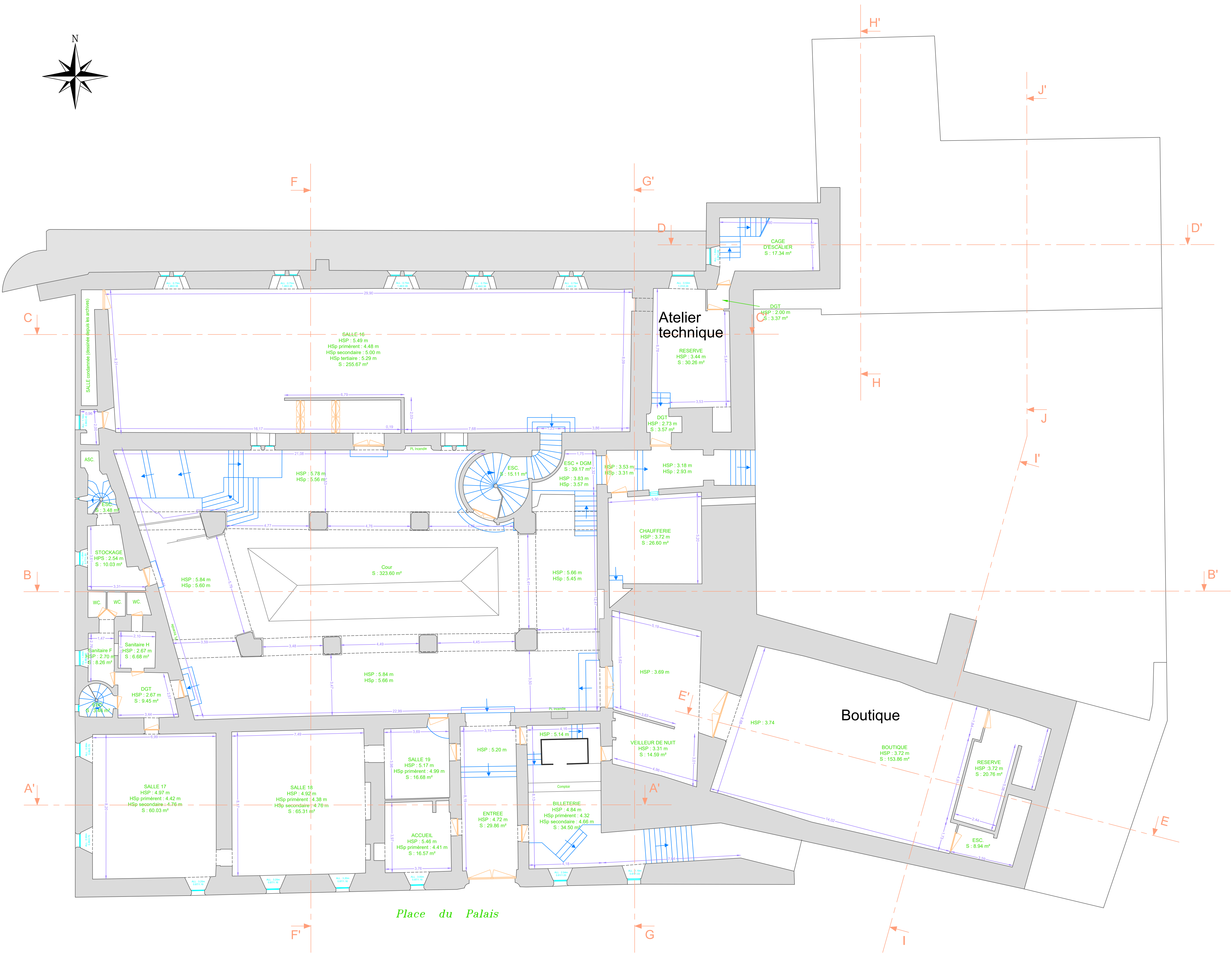
Echelle	Batiment						COKA-C-019-04
1/50					-		













A	06/02/2025	Edition originale		ESO		GLA		DRI	
IND	DATE	DESIGNATION	Nom	Visa	Nom	Visa	Nom	Visa	
			ETABLI		VERIFIE		VALIDE		
MAITRE D'OEUVRE:			FOURNISSEUR:			KADRAN	Planche 11/11		

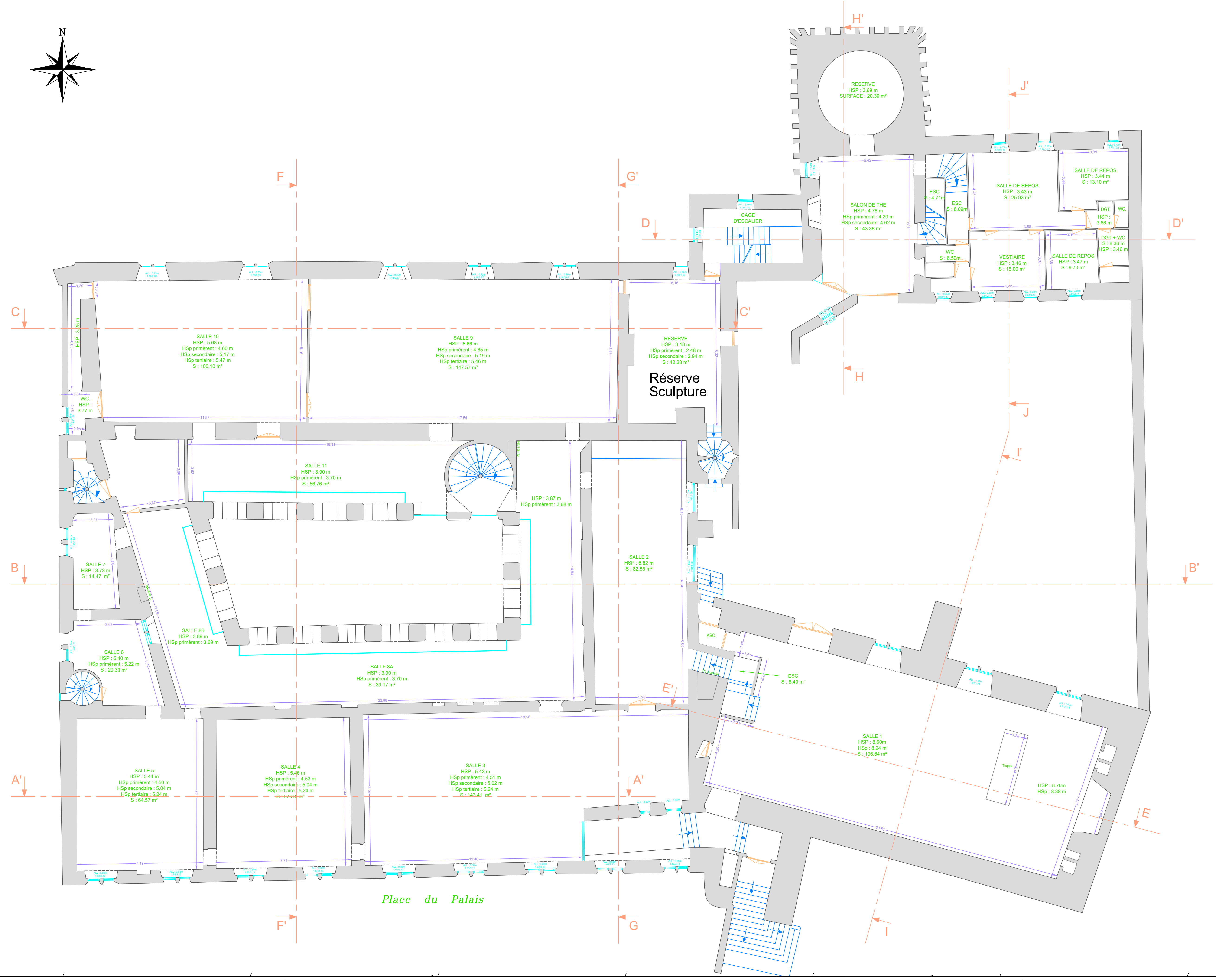
	<h1>COMMUNE DE AVIGNON</h1> <h2>Palais des archevêques</h2> <h3>Plan topographique d'intérieur</h3>				Affaire : <u>COKA-C-24019-04</u>	
					LEVE TOPOGRAPHIQUE	
						












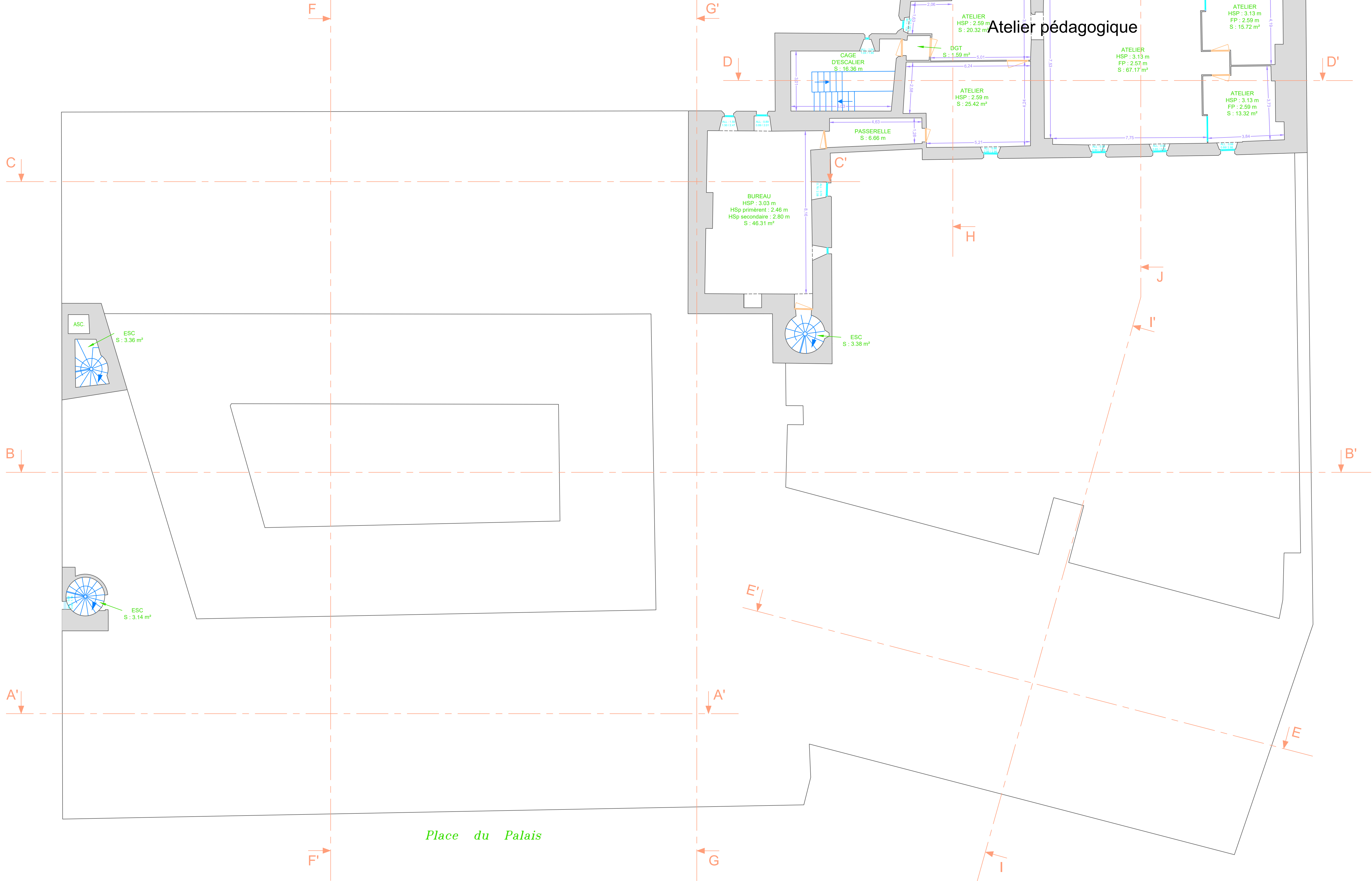

Légende				
Cotations :	Axe des coupes :	Porte :	Fenêtre :	Détail :
				
<p>Anonymous :</p> <p>S : Surface</p> <p>FP : Faux plafond</p> <p>HSP : Hauteur sous plafond</p> <p>Hsp Primèrent : Hauteur sous poutre (Première poutre en partant du bas vers le haut)</p> <p>Hsp Secondaire : Hauteur sous poutre (Deuxième poutre en partant du bas vers le haut)</p> <p>Hsp Tertiaire : Hauteur sous poutre (Troisième poutre en partant du bas vers le haut)</p> <p>ALL : Allège/Largeur/Hauteur</p>				


Légende				
Cotations :	Axe des couples :	Porte :	Fenêtre :	Détail :
				
Anonyme :				
S :	Surface			
FP :	Faux plafond			
HSP :	Hauteur sous plafond			
HSp Primérent :	Hauteur sous poutre (Première poutre en partant du bas vers le haut)			
HSp Secondaire :	Hauteur sous poutre (Deuxième poutre en partant du bas vers le haut)			
HSp Tertiaire :	Hauteur sous poutre (Troisième poutre en partant du bas vers le haut)			
ALL :	Allège/Largeur/Hauteur			



	COMMUNE DE AVIGNON Palais des archevêques Plan topographique d'intérieur		Affaire : COKA-C-24019-04 LEVE TOPOGRAPHIQUE
			
Echelle 1/100	Batiment 1 2 3 4 5 6 7 8 9 10 11 12 13 14 15 16 17 18 19 20 21 22 23 24 25 26 27 28 29 30 31 32 33 34 35 36 37 38 39 40 41 42 43 44 45 46 47 48 49 50 51 52 53 54 55 56 57 58 59 60 61 62 63 64 65 66 67 68 69 70 71 72 73 74 75 76 77 78 79 80 81 82 83 84 85 86 87 88 89 90 91 92 93 94 95 96 97 98 99 100	COKA - C - 0 1 9 - 0 4	

Légende				
Cotations :	Axe des coupes :	Porte :	Fenêtre :	Détail :
				





COMMUNE DE AVIGNON

Palais des archevêques

Plan topographique d'intérieur

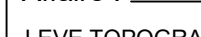
Affaire : COKA-C-24019-04

LEVE TOPOGRAPHIQUE _____






Echelle

1/100

Batiment						
-						



COKA-C-019-04

Légende				
Cotations :	Axe des couples :	Porte :	Fenêtre :	Détail :
				
Anonyme :				
S :	Surface			
FP :	Faux plafond			
HSp :	Hauteur sous plafond			
HSp Primérent :	Hauteur sous poutre (Première poutre en partant du bas vers le haut)			
HSp Secondaire :	Hauteur sous poutre (Deuxième poutre en partant du bas vers le haut)			
HSp Tertiaire :	Hauteur sous poutre (Troisième poutre en partant du bas vers le haut)			
ALL :	Allège/Largeur/Hauteur			

